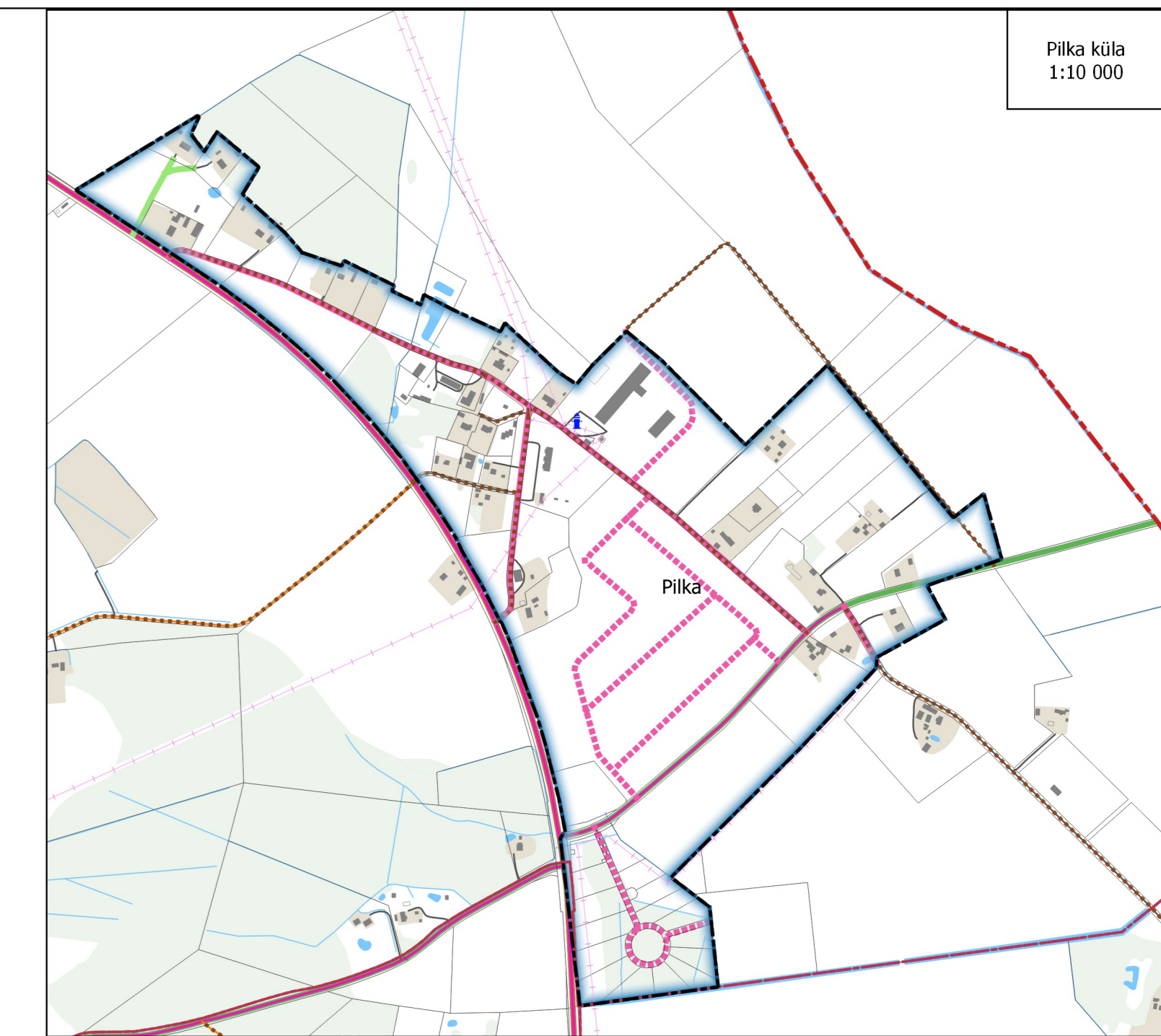
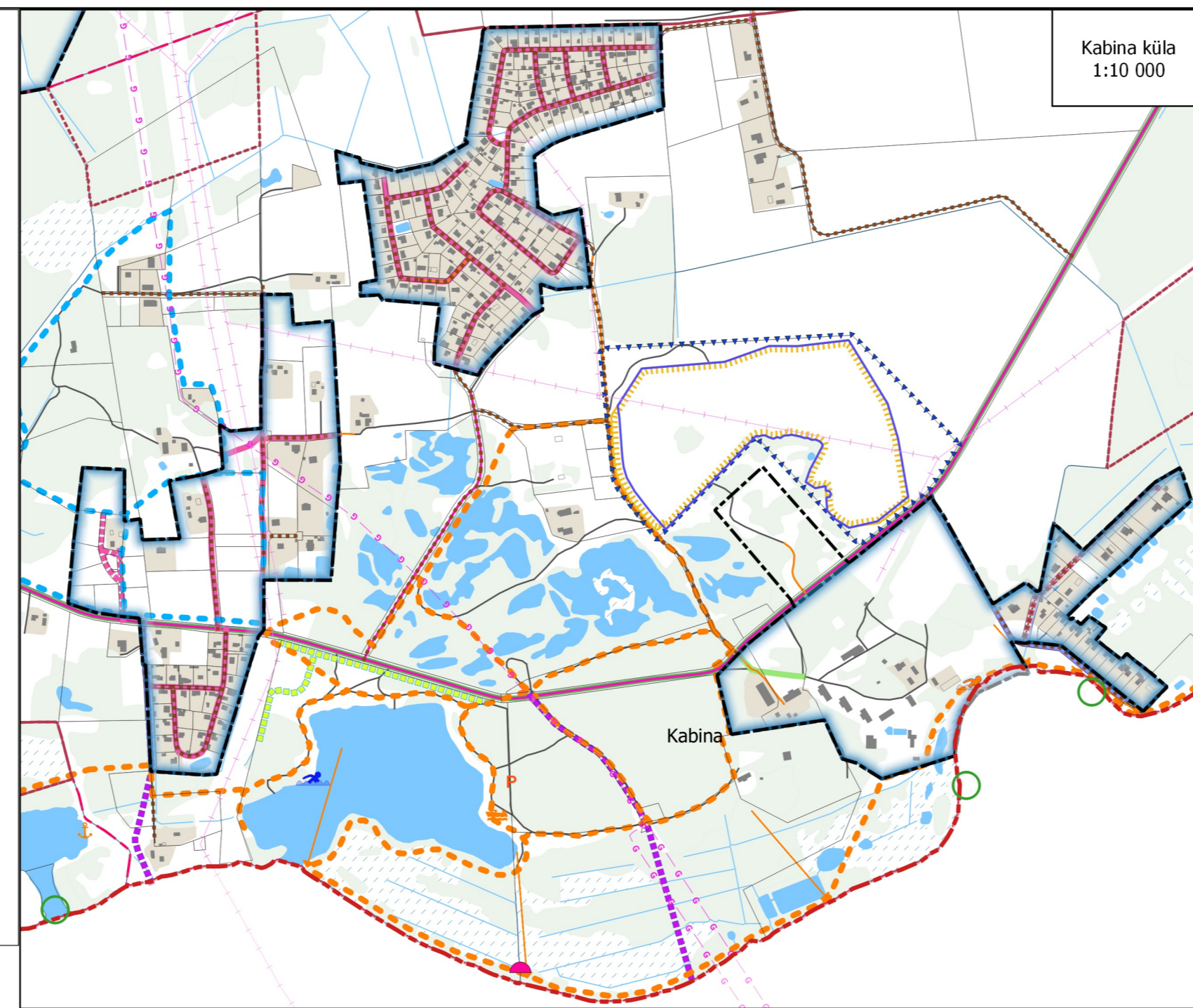
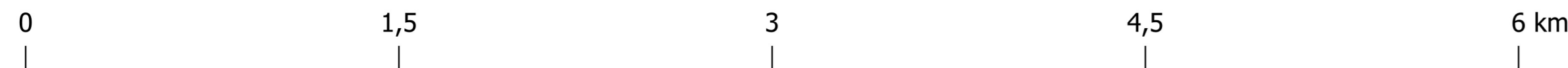



Luunja valla üldplaneering

EELNÕU

TARISTU

Mõõtkava 1:20 000



Üldplaneeringuga kavandatud

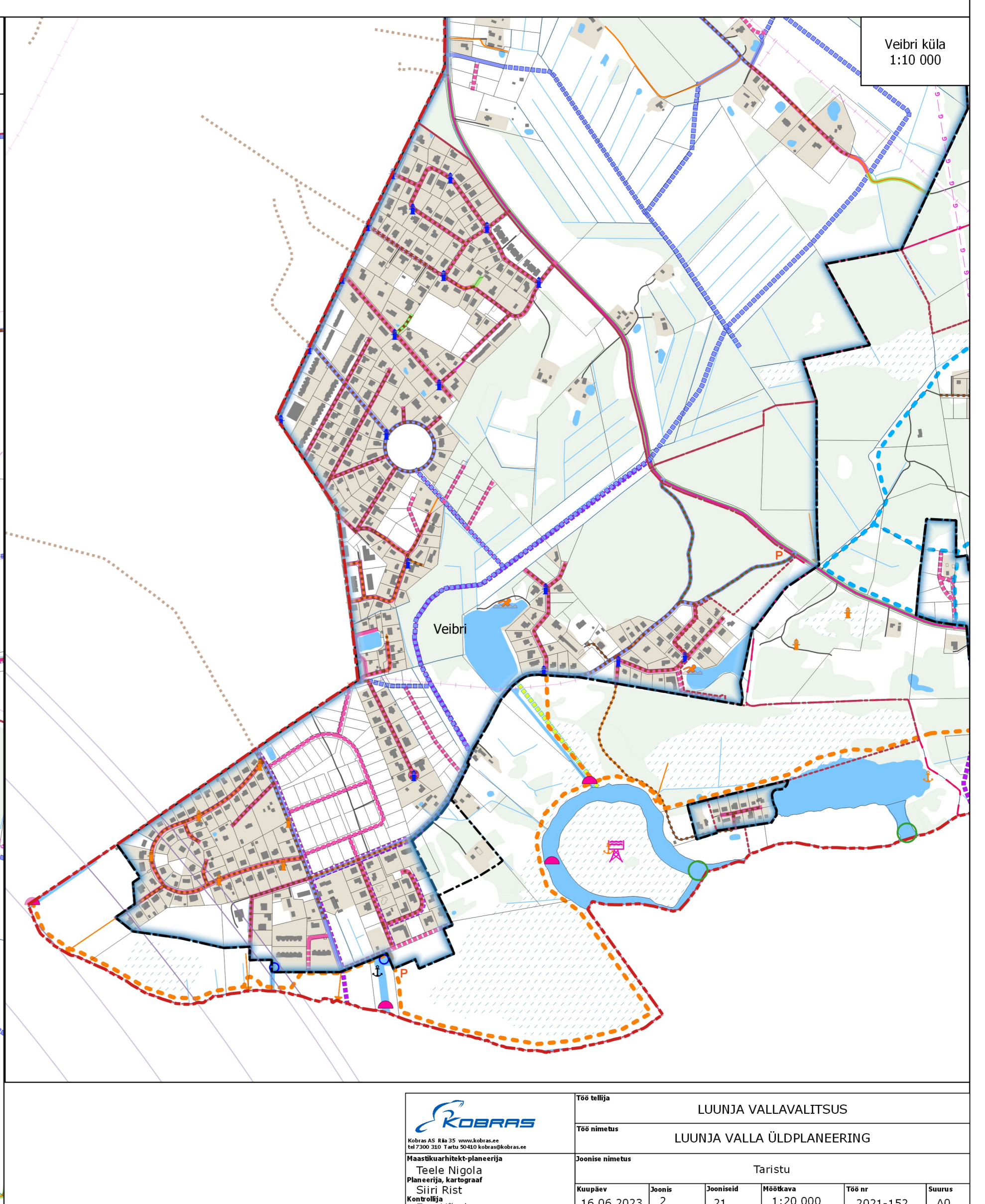
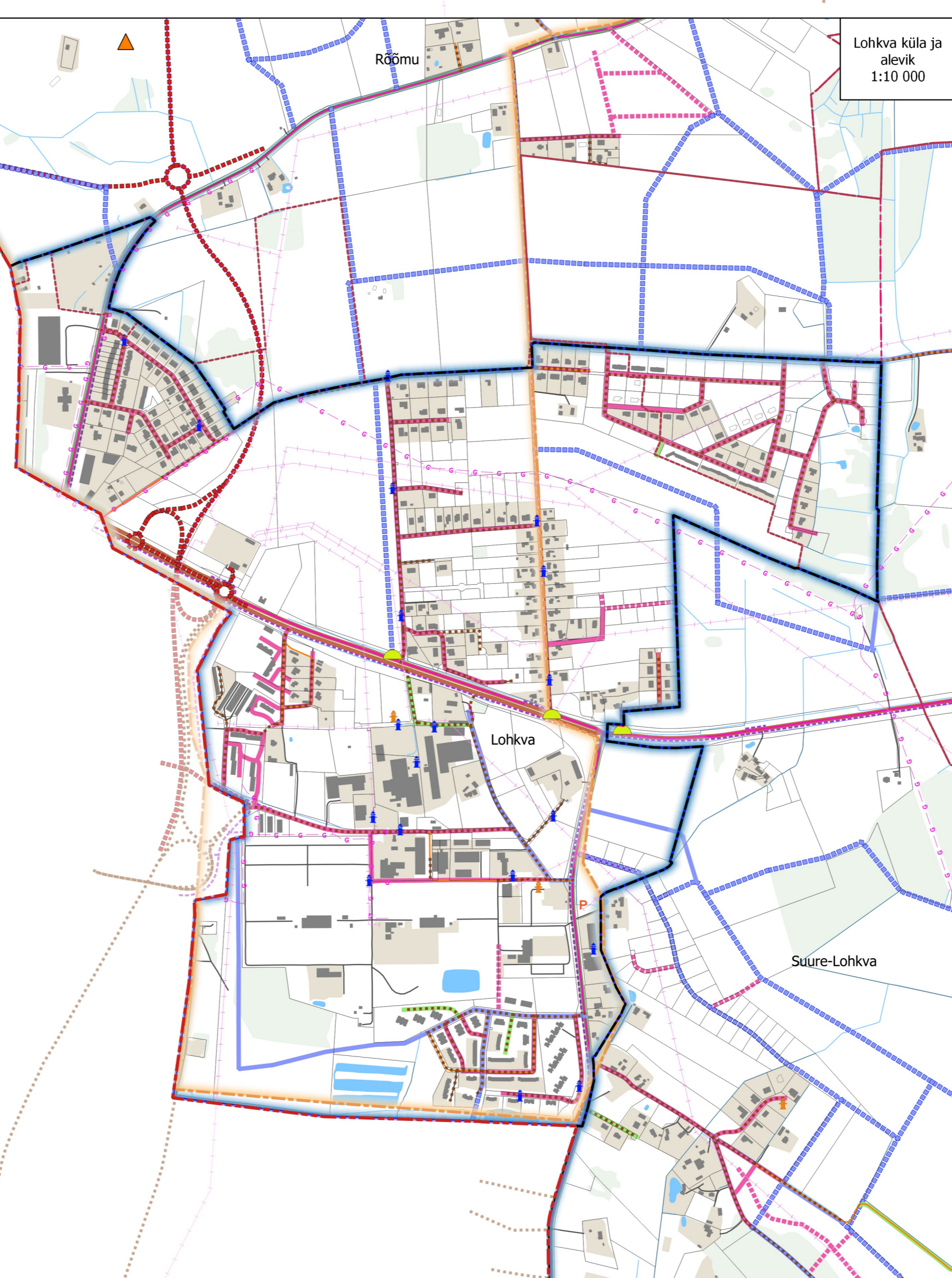
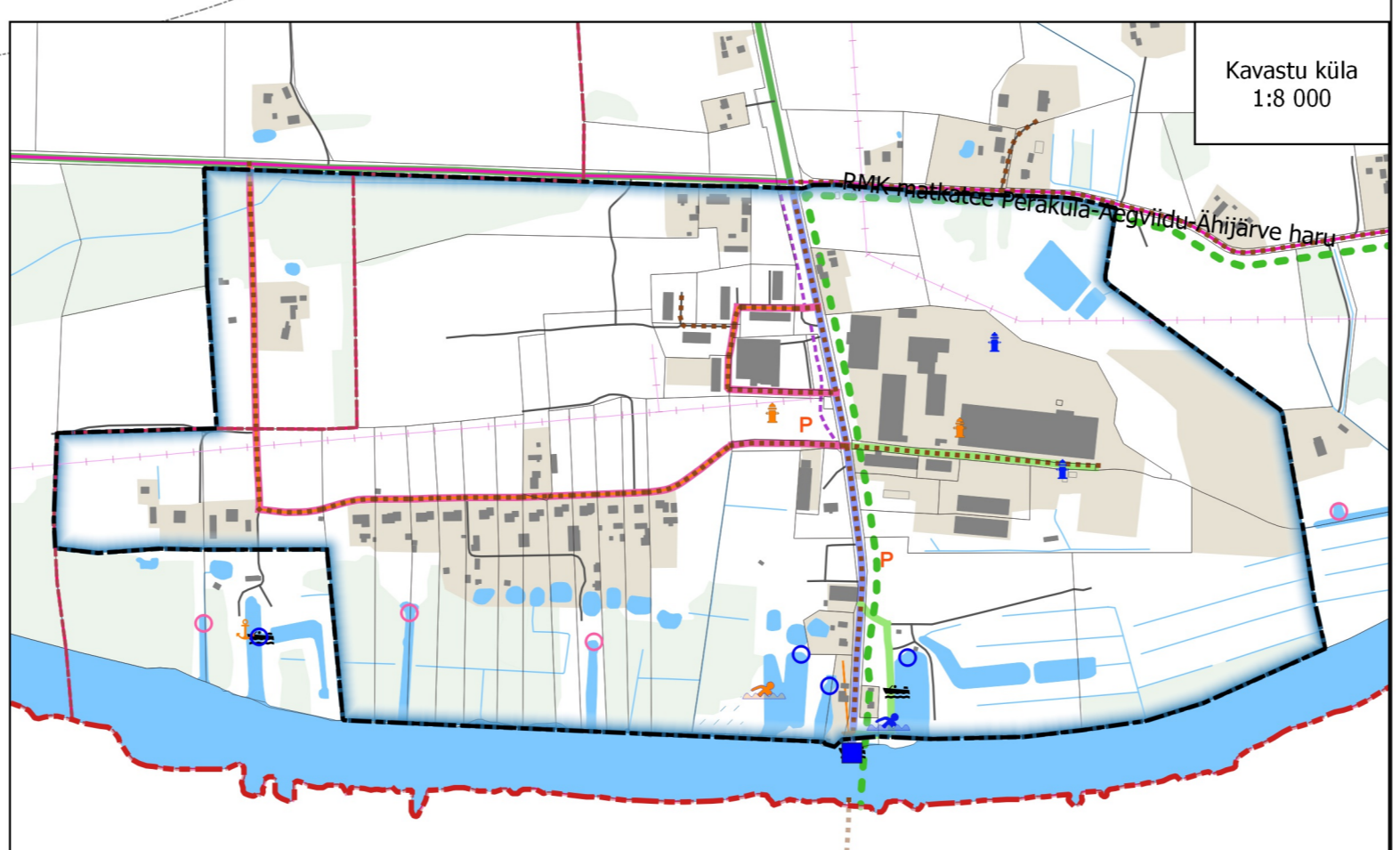
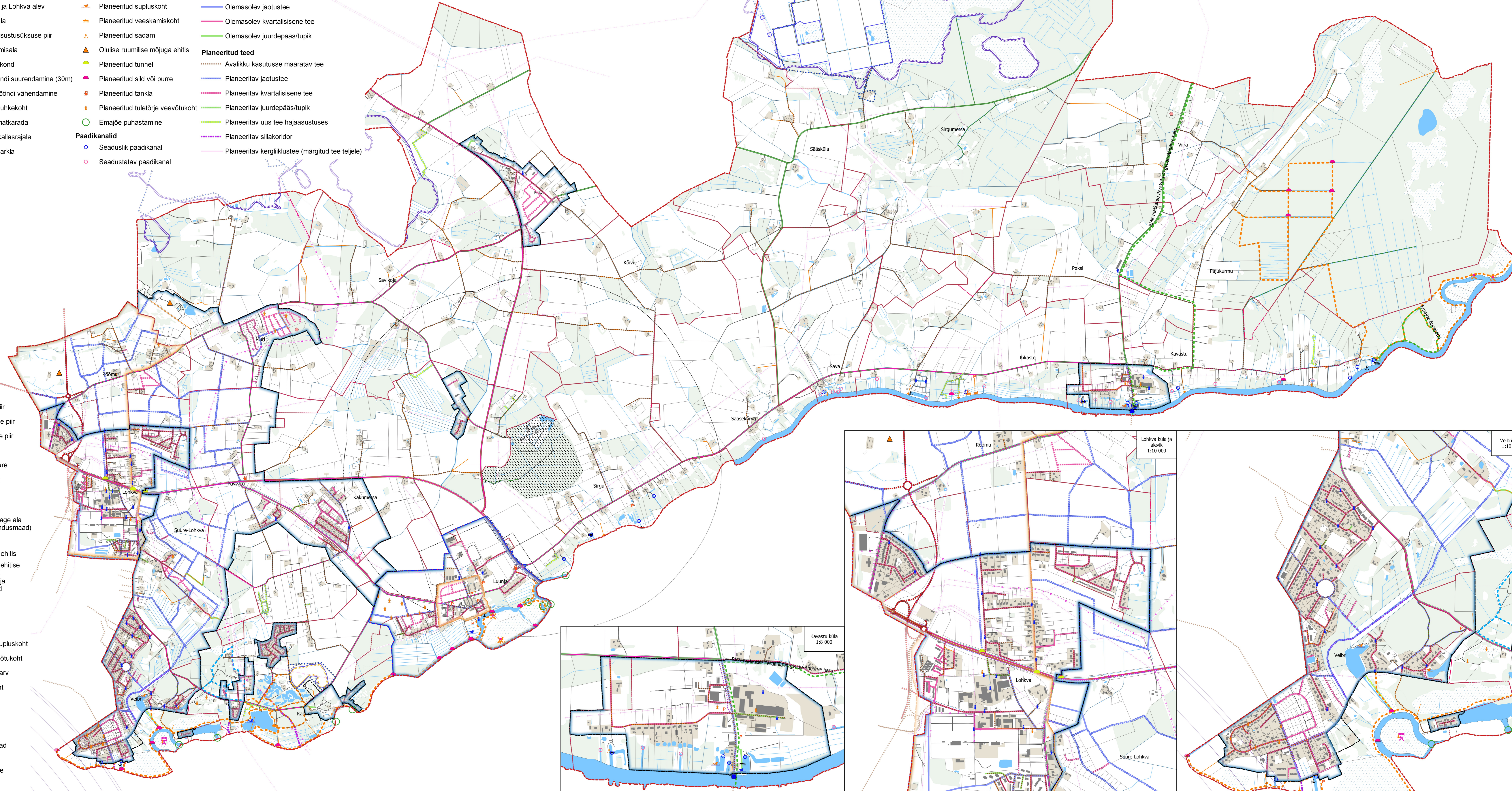
- Luunja alevik ja Lohkva alev
- Tiheasustusalala
- Planeeritud asustusüksuse piir
- Reoveekogumisala
- Kaugküttepiirkond
- Teekaitsevööndi suurendamine (30m)
- Ehituskeeluvööndi vähendamine
- Planeeritud puhkekohta
- Planeeritud matkarada
- Juurdepääs kallasrajale
- Planeeritud parkla

- Planeeritud supluskoht
- Planeeritud veeskamiskoht
- Planeeritud sadam
- Olulise ruumilise mõjuga ehtis
- Planeeritud tunnel
- Planeeritud sild või purre
- Planeeritud tankla
- Planeeritud tuletõrje veevõtukoht
- Emajõe puhastamine

- ### Teede liigitus
- Olemasolev jaotustee
 - Olemasolev kvartalisene tee
 - Olemasolev juurdepääs/tupik
- ### Planeeritud teed
- Avalikku kasutusse määratav tee
 - Planeeritav jaotustee
 - Planeeritav kvartalisene tee
 - Planeeritav juurdepääs/tupik
 - Planeeritav uus tee hajaasustuses
 - Planeeritav sillakoridor
 - Planeeritav kergliiklustee (märgitud tee teljele)
- ### Paadikanalid
- Seaduslik paadikanal
 - Seadustatav paadikanal

Taustainfo

- Luunja valla piir
 - Asustusüksuse piir
 - Katastrirüksuse piir
 - Hoone
 - Vundament/vare
 - Vooluveekogu
 - Veekogu
 - Õue ala
 - Puittaimestik/lage ala (sh põllumajandusmaad)
 - Märkala
 - Riigikaitse ehtis
 - Riigikaitse ehitise piiranguvöönd
 - Tartu lennuvälja piirangupinnad
 - Vaatetorn
 - Matkarada
 - Puhkeobjekt
 - Olemasolev supluskoht
 - Tuletõrje veevõtukoht
 - Olemasolev parv
 - Veeskamiskoht
 - Sadam
 - Elektriiniidid
 - Gasitrassid
 - Suletud prügilad
- ### Teed
- Kõrvalmaantee
 - Tugimaantee
 - Muu tee/tänav
- ### Maardla
- Liiv
 - Turvas
 - Aktiivne mäeraudis
 - Aktiivse mäeraudise teenindusmaa



Märkused
 1. Üldplaneeringu seletuskiri ja joonised on omavahel lahutamatu seotud planeeringu osad.
 2. Kaardi koostamisel on kasutatud Maa-ameti katastri (seisuga 14.06.2023), Maa-ameti maardla (seisuga 15.06.2023) ja Maa-ameti põhikaardi (seisuga 10.02.2023) kaardikihte. Kasutatud andmed on ajas ja ruumis muutuvad.
 3. Lisaks on kasutatud Tartu maakonnaplaneeringu 2030+ (2019) andmeid.

		LUUNJA VALLAVALITSUS LUUNJA VALLA ÜLDPLANEERING	
Koostaja 16.06.2023	Disaini 2	Kontrolli 21	Mõõtkava 1:20 000
Autor 2021-152	Arhitekt AD	Tähtaeg 2021-152	Määrus AD