

























Taustainfo

-  Luunja valla piir
-  Asustusüksuse piir
-  Katastriüksuse piir
-  Suvilad
-  Hoone
-  Vundament/vare
-  Vooluveekogu
-  Veekogu
-  Õue ala
-  Puittaimestik/lage ala (sh põllumajandusmaad)
-  Märgala
-  Tugimaantee
-  Kõrvalmaantee
-  Muu tee
-  Rada
-  Kaitseala, hoiuala, kohalik kaitsealune objekt
-  Projekteeritav kaitsealune loodusobjekt
-  Projekteeritav kaitsealune loodusobjekt
-  Kaitsealuse liigi leiukoht, püsielupaik, vääriselupaik ja üksikobjekt
-  Kaitsealuse liigi leiukoht, püsielupaik, vääriselupaik ja üksikobjekt
-  Natura linnu- ja loodusala

Teede liigitus

-  Olemasolev jaotustee
-  Olemasolev kvartalisisene tee
-  Olemasolev juurdepääs/tupik

Üldplaneeringuga kavandatud






-  Tiheasustusala
-  Luunja alevik ja Lohkva alev
-  Planeeritud asustusüksuse piir
-  Eritingimustega ala
-  Struktuuriplaani kohustusega ala
-  Planeeritud veekogu
-  Ajalooline hajaasustus
-  Väärtuslik maastik

Maakasutus

-  Väike-elamu maa-ala
-  Korterelamu maa-ala
-  Aianduse maa-ala
-  Haljasala maa-ala
-  Puhke- ja virgestustegevuse maa-ala
-  Puhkemetsa maa-ala
-  Kaitsehaljastuse maa-ala
-  Riigikaitse maa-ala

-  Ühiskondlike ehitiste maa-ala
-  Jäätmekäitluse maa-ala
-  Kalmistu maa-ala
-  Sadama maa-ala
-  Äri, ühiskondlike ehitise ja väike-elamu maa-ala
-  Äri ja ühiskondlike ehitise maa-ala
-  Supelranna maa-ala
-  Tehnoehitise maa-ala
-  Tiheasustusala maatulunduse maa-ala
-  Tootmise maa-ala
-  Transpordi maa-ala
-  Äri maa-ala
-  Äri ja tootmise maa-ala
-  Äri, ühiskondlike ehitise ja korterelamu maa-ala
-  Mäe- ja turbatööstuse maa-ala
-  Üldkasutatav maa

Planeeritud teed

-  Planeeritav jaotustee
-  Planeeritav kvartalisisene tee
-  Planeeritav juurdepääs/tupik
-  Planeeritav uus tee hajaasustuses
-  Planeeritav sillakoridor