
























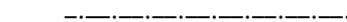






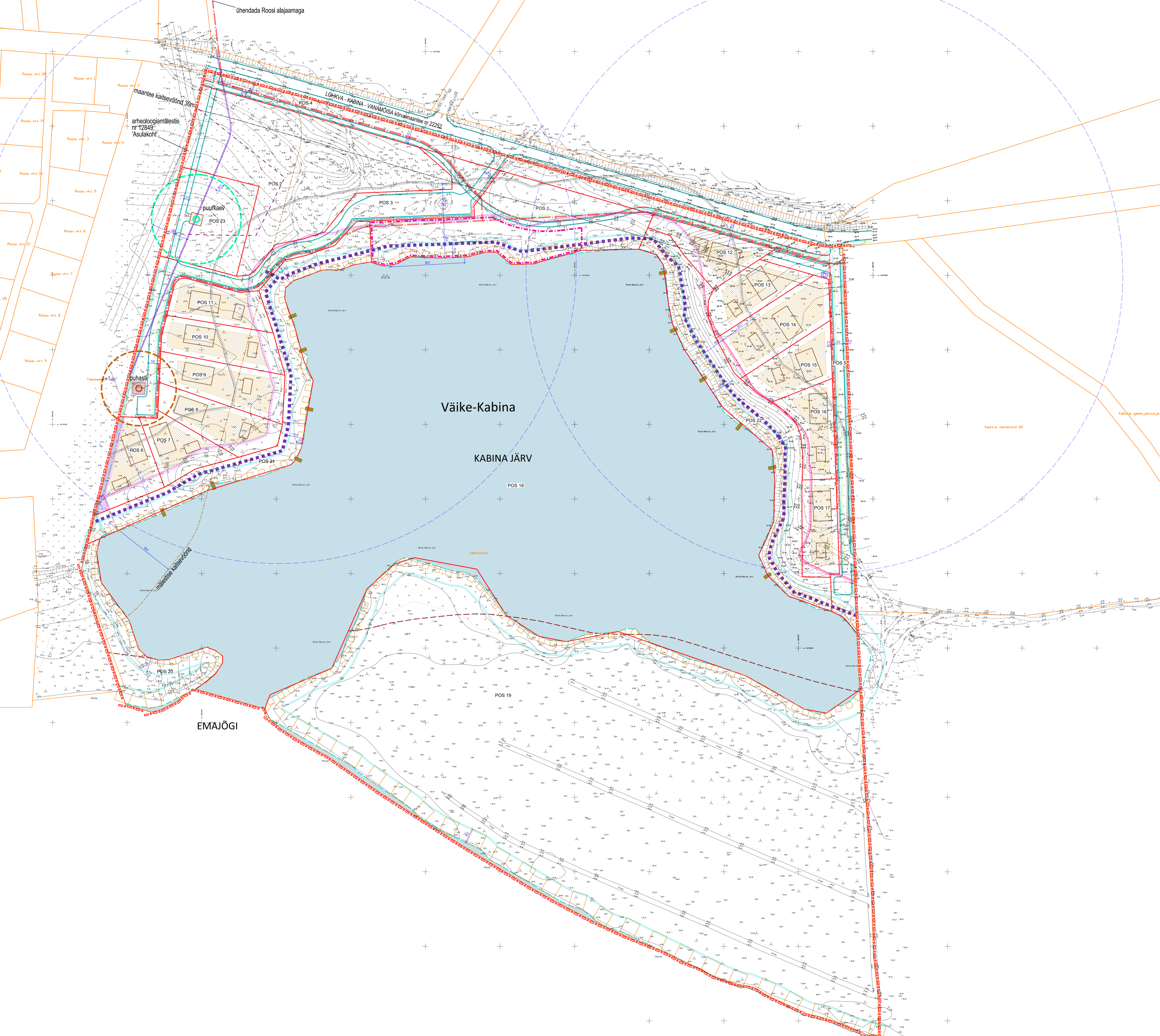




TINGMÄRGID

-  planeeringuala piir
-  olemasolev krundipiir
-  planeeritud krundipiir
-  planeeritud hoonestusala
-  suurim lubatud ehitisealune pindala krundil
-  planeeritud teede piljorjoneed
-  veekogu
-  põhikarjate kantud veekogu veepiir
-  alluvikasete soomuldade leviala piir, ühejuhtitava ala piir
-  veekogu ehituskeeluvööndi piir
-  veekogu piiranguvööndi piir
-  veekaitsevööndi piir
-  kallisrada
-  maantee teekaitsevööndi piir
-  kultuurimälestise piir / ala
-  kultuurimälestise kaitsevööndi piir
-  kultuurimälestise piiri muutmise ettepanek
-  elektri õhulini kaitsevööndi piir
-  planeeritud paadisild
-  planeeritud suurkaev sanitaarkaitsevööndiga
-  planeeritud reoveepuhasti kujuga
-  planeeritud võimalik ranna- ja puhkerajalaste ala (nt pingid, prügikastid, mänguvahendid, parka laendus jne)
-  planeeritud matkarada
-  planeeritud veetoru
-  planeeritud reoveekanalistatsioon
-  planeeritud reoveepuhasti väljavool
-  planeeritud madalpinge elektrikaabel / lülituskäip
-  planeeritud tärnavalgustuse elektrikaabel
-  planeeritud skislinn
-  planeeritud tuletõrje veevõtukoht veemahutiga / planeeritud tuletõrje veevõtukoht veemahutiga või tametoruga 200 m raadiusega
-  planeeritud liniservituudi või ikkaku kasutusõiguse vajadus
-  planeeritud sademeveenõva



Märkused:
 1. detailplaneeringu jooniste juurde kuulub detailplaneeringu seletuskiri;
 2. detailplaneeringu jooniste koostamisel on aluseks GeoBaltica OÜ poolt 2018. a juunis koostatud digitaalne geodeetiline alusplaan täpsusastmega 1:500, töö nr GEO-18-05 ning GeoBaltica OÜ poolt 2019. a aprillis koostatud digitaalne geodeetiline alusplaan täpsusastmega 1:500, töö nr GEO-19-15, millega on planeeringuala idaosas täpsustatud raiete järgset olukorda.

