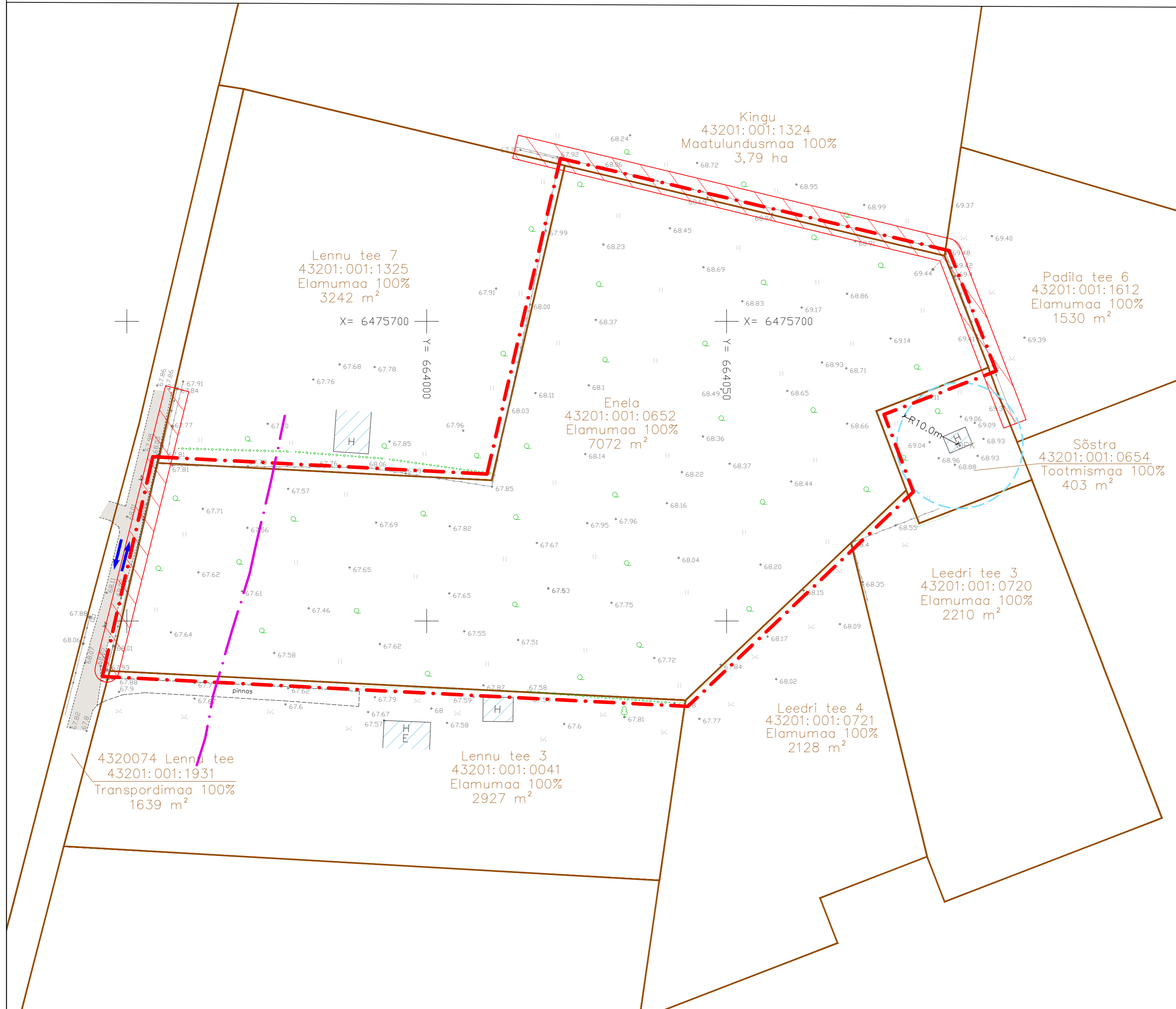
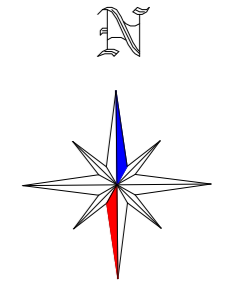


Rõõmu külas Enela maaüksuse detailplaneering

OLEMASOLEV OLUKORD



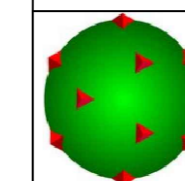
TINGMÄRGID

	DETAILPLANEERINGUALA PIIR
	OLEMASOLEVA KATASTRILÜKSUSE PIIR
	OLEMASOLEVA PUURKAEVU SANITAARKAITSEALA 10 m
	ÜLDPLANEERINGUJÄRGSE KOHALIKU MAANTEE TEEKAITSEVÖÖND 20 m
	OLEMASOLEV MADALPINGE ELEKTRIÕHULIIN
	OLEMASOLEV VÕRKPIIRE
	OLEMASOLEV HOONE
	OLEMASOLEV KRUSAKATTEGA SÕIDUTEE
	OLEMASOLEV PINNASEKATTEGA TEE
	OLEMASOLEVA MADALPINGE ELEKTRIÕHULIINI KAITSEVÖÖND 2 m
	OLEMASOLEV KÕRGHALJASTUS/ HARVIK
	OLEMASOLEV KÕRGHALJASTUS/ HEKK
	OLEMASOLEVAD SÕIDUSUUNAD
	OLEMASOLEV PUURKAEV
	OLEMASOLEV ELEKTRILIITUMISKILP

MÄRKUSED:

1. Geodeetiline alusplaan on koostatud KG-Büroo OÜ (EEG000197) poolt 09.02.2022.a., töö number 978-22GEO. Koordinaadid L-Est'97 süsteemis. Kõrgused EH2000 süsteemis. Mõõdistuse ajal lumekatte paksus 40 cm.

2. Planeeringu jooniste juurde kuulub lahutamatu osana detailplaneeringu seletuskiri.



TERAV KERA OÜ
Reg. nr. 11319822
Sarapuu 2, 50705 Tartu
e-post: teravkera@gmail.com
www.teravkera.ee

Planeeringu koostamisest huvitatud isikud
Eva-Liisa Arro

Töö nimetus
Rõõmu külas Enela maaüksuse detailplaneering

Projekti juht, maastikuarhitekt
Jane Asper

Joonise nimetus
OLEMASOLEV OLUKORD

Maastikuarhitekt-planeerija
Merit Naruskberg

Kuupäev sept. 2022	Joonis 2	Jooniseid 6	Mõõt 1:500	Töö nr DP-03-22
-----------------------	-------------	----------------	---------------	--------------------