


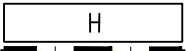










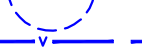

















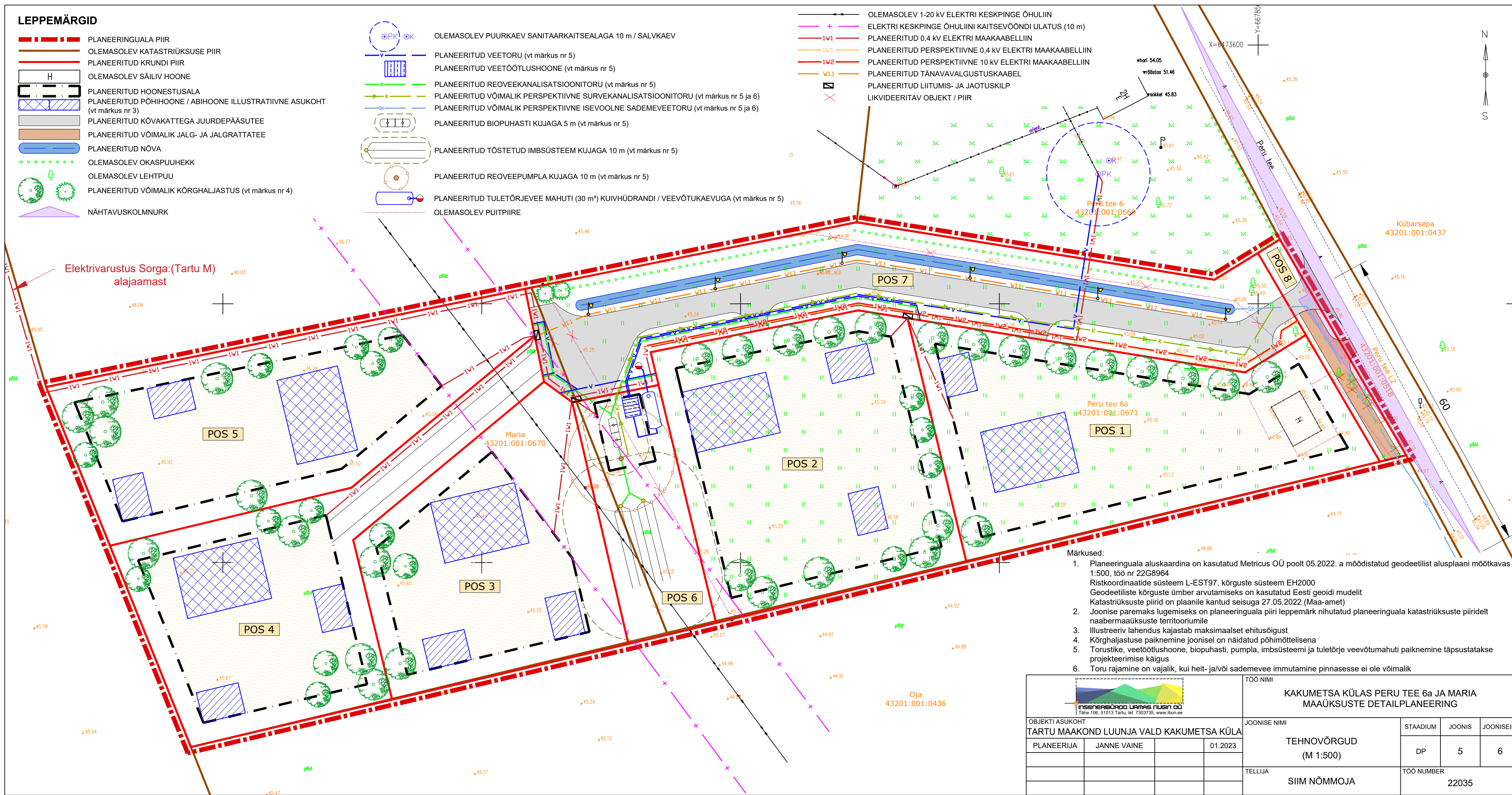


LEPPEMÄRGID


-  PLANEERINGUALA PIIR
-  OLEMASOLEV KATASTRÜKSUSE PIIR
-  PLANEERITUD KRUNDI PIIR
-  OLEMASOLEV SÄILIV HOONE
-  PLANEERITUD HOONESTUSALA
-  PLANEERITUD PÕHIHOONE / ABIHOONE ILLUSTRATIIVNE ASUKOHT (vt märkus nr 3)
-  PLANEERITUD KÕVAKATTEGA JUURDEPÄASUTEE
-  PLANEERITUD VÕIMALIK JALG- JA JALGRATTATEE
-  PLANEERITUD NÕVA
-  OLEMASOLEV OKASPUUHEKK
-  OLEMASOLEV LEHTPUU
-  PLANEERITUD VÕIMALIK KÕRGHALJASTUS (vt märkus nr 4)
-  NÄHTAVUSKOLMNURK

-  OLEMASOLEV PUURKAEV SANITAARKAITSEALAGA 10 m / SALVKAEV
-  PLANEERITUD VEETORU (vt märkus nr 5)
-  PLANEERITUD VEETÕTLUSHOONE (vt märkus nr 5)
-  PLANEERITUD REOVEEKANALISATSIOONITORU (vt märkus nr 5)
-  PLANEERITUD VÕIMALIK PERSPEKTIIVNE SURVEKANALISATSIOONITORU (vt märkus nr 5 ja 6)
-  PLANEERITUD VÕIMALIK PERSPEKTIIVNE ISEVOOLNE SADEMEVEETORU (vt märkus nr 5 ja 6)
-  PLANEERITUD BIOPUHASTI KUJAGA 5 m (vt märkus nr 5)
-  PLANEERITUD TÕSTETUD IMBSÜSTEEM KUJAGA 10 m (vt märkus nr 5)
-  PLANEERITUD REOVEEPUMPLA KUJAGA 10 m (vt märkus nr 5)
-  PLANEERITUD TULETÕRJEVEE MAHUTI (30 m³) KUIVHÜDRANDI / VEEVÕTUKAEVUGA (vt märkus nr 5)
-  OLEMASOLEV PUITPIIRE

-  OLEMASOLEV 1-20 KV ELEKTRI KESKPINGE ÕHULIIN
-  ELEKTRI KESKPINGE ÕHULIINI KAITSEVÕÕNDI ULATUS (10 m)
-  1W1 PLANEERITUD 0,4 KV ELEKTRI MAAKAABELLIIN
-  1W1 PLANEERITUD PERSPEKTIIVNE 0,4 KV ELEKTRI MAAKAABELLIIN
-  1W2 PLANEERITUD PERSPEKTIIVNE 10 KV ELEKTRI MAAKAABELLIIN
-  W1.1 PLANEERITUD TÄNVAVALGUSTUSKAABEL
-  PLANEERITUD LIITUMIS- JA JAOTUSKILP
-  LIKVIDEERITAV OBJEKT / PIIR



- Märkused:
1. Planeeringuala aluskaardina on kasutatud Metricus OÜ poolt 05.2022. a mõõdistatud geodeetilist alusplaani mõõtkavas 1:500, töö nr 22G8964
Ristkoordinaatide süsteem L-EST97, kõrguste süsteem EH2000
Geodeetiliste kõrguste ümber arutamiseks on kasutatud Eesti geoidi mudelit
Katastrüksuste piirid on plaanile kantud seisuga 27.05.2022 (Maa-amet)
 2. Joonise paremaks lugemiseks on planeeringuala piiri leppemärk nihutatud planeeringuala katastrüksuste piiridelt naabermaauksuste territooriumile
 3. Illustreeriv lahendus kajastab maksimaalset ehitusõigust
 4. Kõrghaljastuse paiknemine joonisel on näidatud põhimõttelisena
 5. Torustike, veetõtlushoone, biopuhasti, pumpla, imbsüsteemi ja tuletõrje veevõtumahuti paiknemine täpsustatakse projekteerimise käigus
 6. Toru rajamine on vajalik, kui heit- ja/või sademevee immutamine pinnasesse ei ole võimalik

				TÖÖ NIMI KAKUMETSA KÜLAS PERU TEE 6a JA MARIA MAAÜKSUSTE DETAILPLANEERING		
OBJEKTI ASUKOHT TARTU MAAKOND LUUNJA VALD KAKUMETSA KÜLA				JOONISE NIMI TEHNOVÕRGUD (M 1:500)		
PLANEERIJAL	JANNE VAINE	01.2023		STADIUM	JOONIS	JOONISEID
				DP	5	6
TELLIJAL SIIM NÕMMOJA				TÖÖ NUMBER 22035		