

Väljavõte Maa-ameti kaardiserverist







X = 6475170, Y = 667833



X = 6473322, Y = 665985

M 1:10864

Kaardiserveris olev info ja sellest tehtud väljavõtted on informatiivsed ning ei ole ametlikud. Väljavõtete kasutamisel peab ära märkima nende päritolu.

-  Registreeritud KÜ
-  Tunnus
-  LÜ/piiriettepanekud
-  LÜ/piiriettepanek
-  toimikuga seotud LÜ
-  aeguv LÜ

 **tolmutõrje 0,65 km**