

## Väljavõte Maa-ameti kaardiserverist








X = 6478068, Y = 677541



X = 6475581, Y = 675053

M 1:14621

Kaardiserveris olev info ja sellest tehtud väljavõtted on informatiivsed ning ei ole ametlikud. Väljavõtete kasutamisel peab ära märkima nende päritolu.

-  Registreeritud KÜ
-  Tunnus
-  LÜ/piiriettepanekud
-  LÜ/piiriettepanek
-  toimikuga seotud LÜ
-  aeguv LÜ
-  **tolmutõrje 0,8 km**