

EHTUSÕIGUSE TABEL:



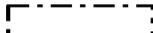




Soojuse põik 2

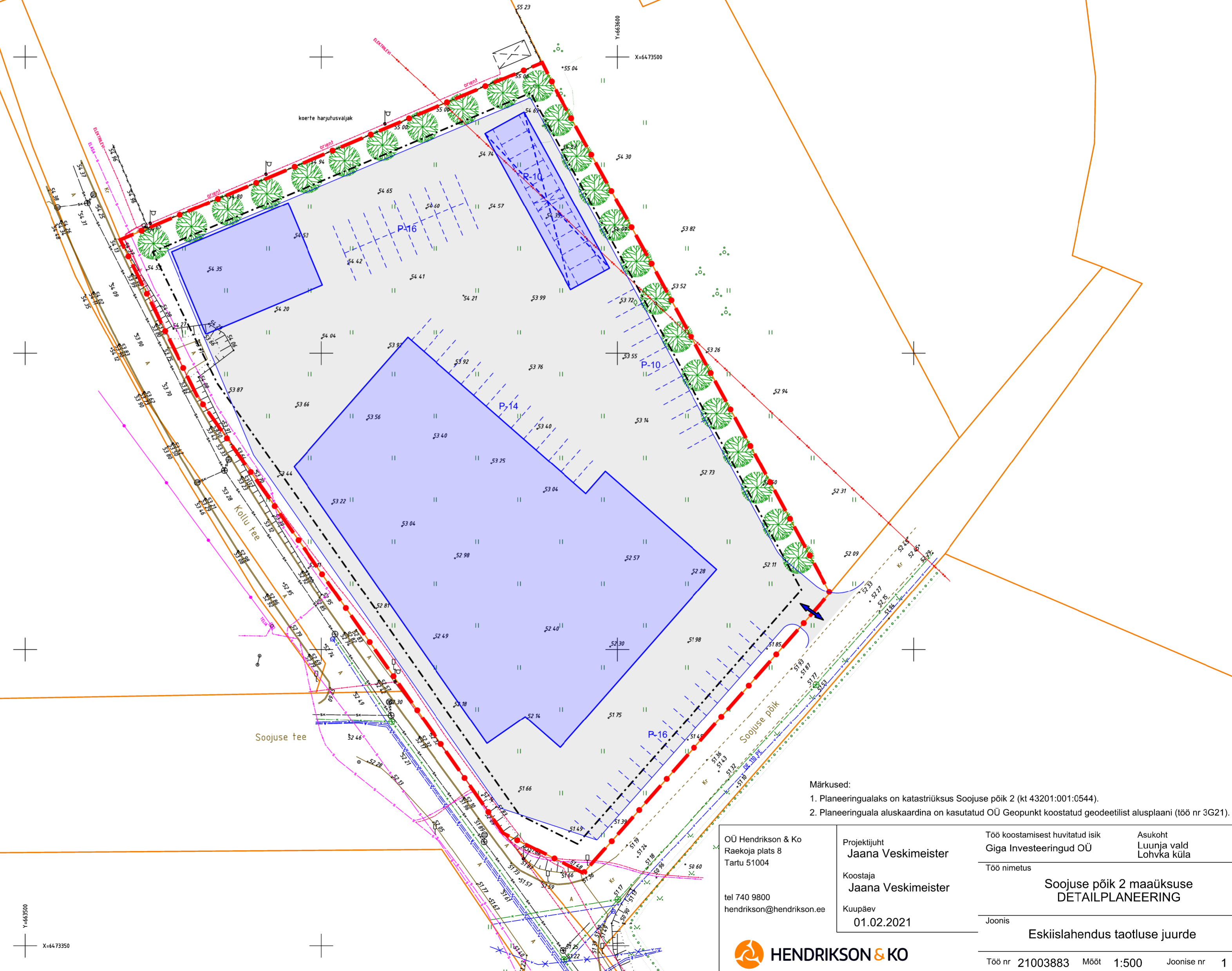
Kruundi kasutamise sihtotstarbed: kaubandus- ja teenindhoone maa (autokeskus), kontori- ja büroohoone maa		
Hoonete lubatud maksimaalne suht. kõrgus*: 15 m/5 m	Hoonete suurim lubatud ehitisealune pind: 3 000 m ²	Hoonete suurim lubatud arv kruundil: 3

*Põhihoone/abihoone

Kruundi pindala
8 646 m²

LEPPEMÄRGID:

-  Planeeringuala piir
-  Katastriüksuse piir
-  Planeeritud hoonestusala
-  Illustreeriv võimalik hoonestuse paiknemine
-  Planeeritud kõvakate/parkimisala
-  Planeeritud haljastus (põhim.)
-  Planeeritud juurdepääs kruundile (põhim.)



- Märkused:
1. Planeeringualaks on katastriüksus Soojuse põik 2 (kt 43201:001:0544).
 2. Planeeringuala aluskaardina on kasutatud OÜ Geopunkt koostatud geodeetilist alusplaani (töö nr 3G21).

OÜ Hendrikson & Ko Raekoja plats 8 Tartu 51004 tel 740 9800 hendrikson@hendrikson.ee	Projektijuht Jaana Veskimeister	Töö koostamisest huvitatud isik Giga Investeeringud OÜ	Asukoht Luunja vald Lohvka küla
	Koostaja Jaana Veskimeister	Soojuse põik 2 maaüksuse DETAILPLANEERING	
Kuupäev 01.02.2021	Joonis Eskiislahendus taotluse juurde		Töö nr 21003883 Mõõt 1:500 Joonise nr 1

